

ГРАФИЧЕСКОЕ ОПИСАНИЕ
местоположения границ населенных пунктов, территориальных
зон, особо охраняемых природных территорий, зон с особыми
условиями использования территории

Публичный сервитут объекта "Распределительный газопровод н.д. $P \leq 2,0$ кПа. Догазификация населенного пункта-с. Троицкое, расположенного по адресу: Московская область, г.о. Чехов"

(наименование объекта, местоположение границ которого описано (далее - объект))

Раздел 1

Сведения об объекте		
№ п/п	Характеристики объекта	Описание характеристик
1	2	3
1	Местоположение объекта	Московская область, Чехов г.о., Троицкое с
2	Площадь объекта \pm величина погрешности определения площади ($P \pm \Delta P$)	46 м ² \pm 2 м ²
3	Иные характеристики объекта	Вид объекта реестра границ: Зона с особыми условиями использования территории Вид объекта по документу: Публичный сервитут объекта "Распределительный газопровод н.д. $P \leq 2,0$ кПа. Догазификация населенного пункта-с. Троицкое, расположенного по адресу: Московская область, г.о. Чехов" Содержание ограничений использования объектов недвижимости в пределах зоны или территории: Публичный сервитут для целей строительства, реконструкции, эксплуатации, капитального ремонта линейных объектов системы газоснабжения, их неотъемлемых технологических частей. Срок установления 588 месяцев. Владелец публичного сервитута: Акционерное Общество "Мособлгаз". Адрес юридического лица: Московская область, город Одинцово, деревня Раздоры, километр 1-й (Рублёво-Успенского шоссе тер.), дом 1, корпус Б. Электронная почта: info@mosoblغاز.ru

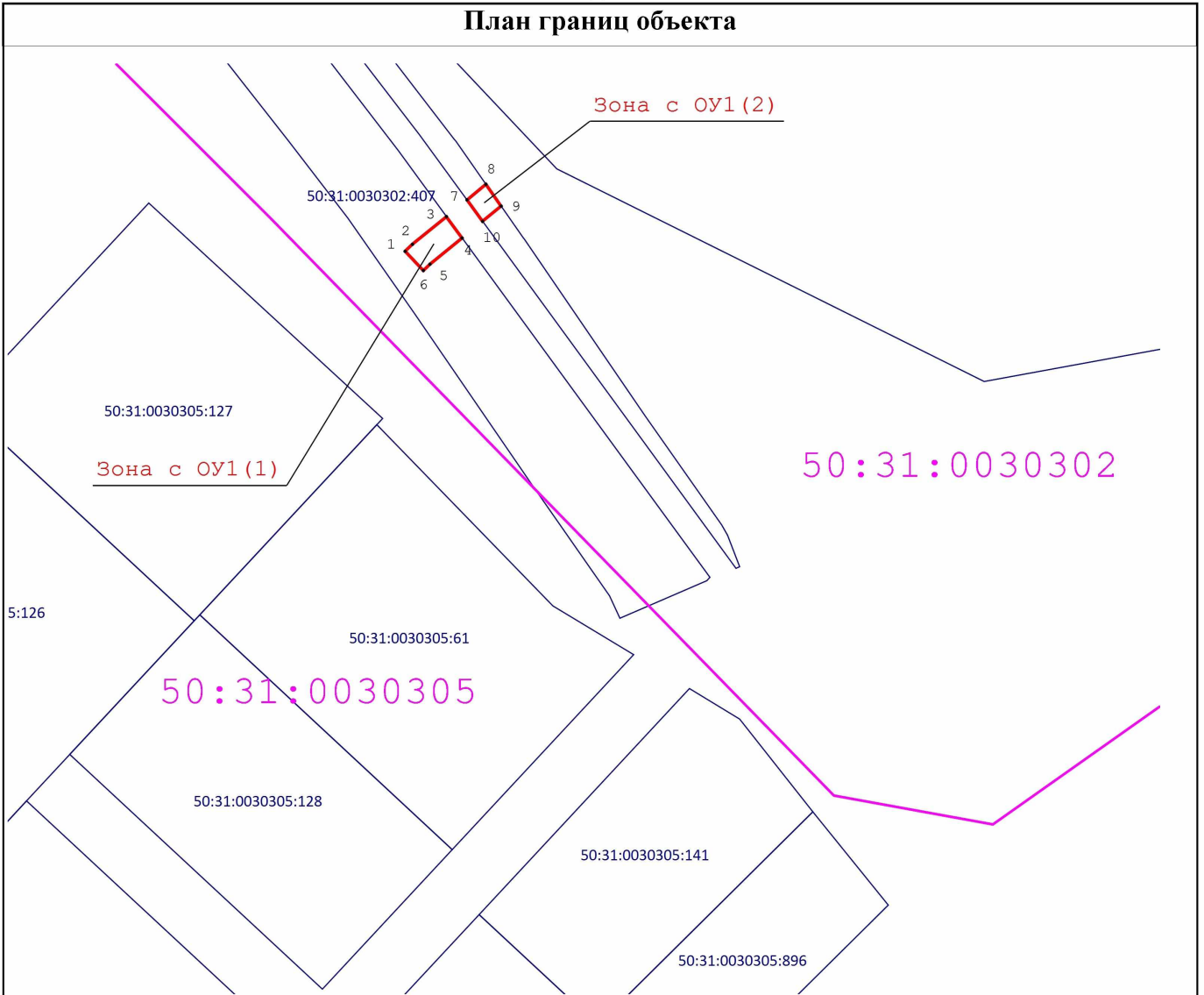
Раздел 2

Сведения о местоположении границ объекта

1. Система координат МСК-50, зона 2					
2. Сведения о характерных точках границ объекта					
Обозначение характерных точек границ	Координаты, м		Метод определения координат характерной точки	Средняя квадратическая погрешность положения характерной точки (Mt), м	Описание обозначения точки на местности (при наличии)
	X	Y			
1	2	3	4	5	6
Зона с ОУ1(1)					
1	413 595,01	2 194 658,51	Метод спутниковых геодезических измерений (определений)	0,10	—
2	413 596,07	2 194 659,62		0,10	
3	413 600,26	2 194 664,75		0,10	
4	413 597,02	2 194 667,12		0,10	
5	413 593,07	2 194 662,27		0,10	
6	413 592,12	2 194 661,27		0,10	
1	413 595,01	2 194 658,51		0,10	
Зона с ОУ1(2)					
7	413 602,79	2 194 667,86	Метод спутниковых геодезических измерений (определений)	0,10	—
8	413 605,14	2 194 670,71		0,10	
9	413 601,85	2 194 673,01		0,10	
10	413 599,55	2 194 670,22		0,10	
7	413 602,79	2 194 667,86		0,10	
3. Сведения о характерных точках части (частей) границы объекта					
1	2	3	4	5	6
—	—	—	—	—	—







Раздел 4

План границ объекта



Масштаб 1:1 000

Используемые условные знаки и обозначения:

- Зона с ОУ1** - Обозначение зоны с особыми условиями использования территории-публичного сервитута в пользу Акционерного общества "Мособлгаз"
-  - Границы публичного сервитута
-  - Обозначение характерной точки границ публичного сервитута
-  - Граница кадастрового квартала
-  - Номер кадастрового квартала
-  - Кадастровый номер земельного участка
-  - Границы земельных участков, учтенных в ЕГРН

Подпись



Дата « 6 » августа 20 23 г.

Место для оттиска печати (при наличии) лица, составившего описание местоположения границ объекта

ТЕКСТОВОЕ ОПИСАНИЕ**местоположения границ населенных пунктов, территориальных зон**

Прохождение границы		Описание прохождения границы
от точки	до точки	
1	2	3
—	—	—